








- الحدود التنظيمية 
- حدود المناطق المركزية 
- المستوى الأول  
تقليدي 
- المستوى الثاني  
تقليدي، انتقالي 
- المستوى الثالث  
تقليدي، انتقالي، معاصر 
- المناطق المستثناة 





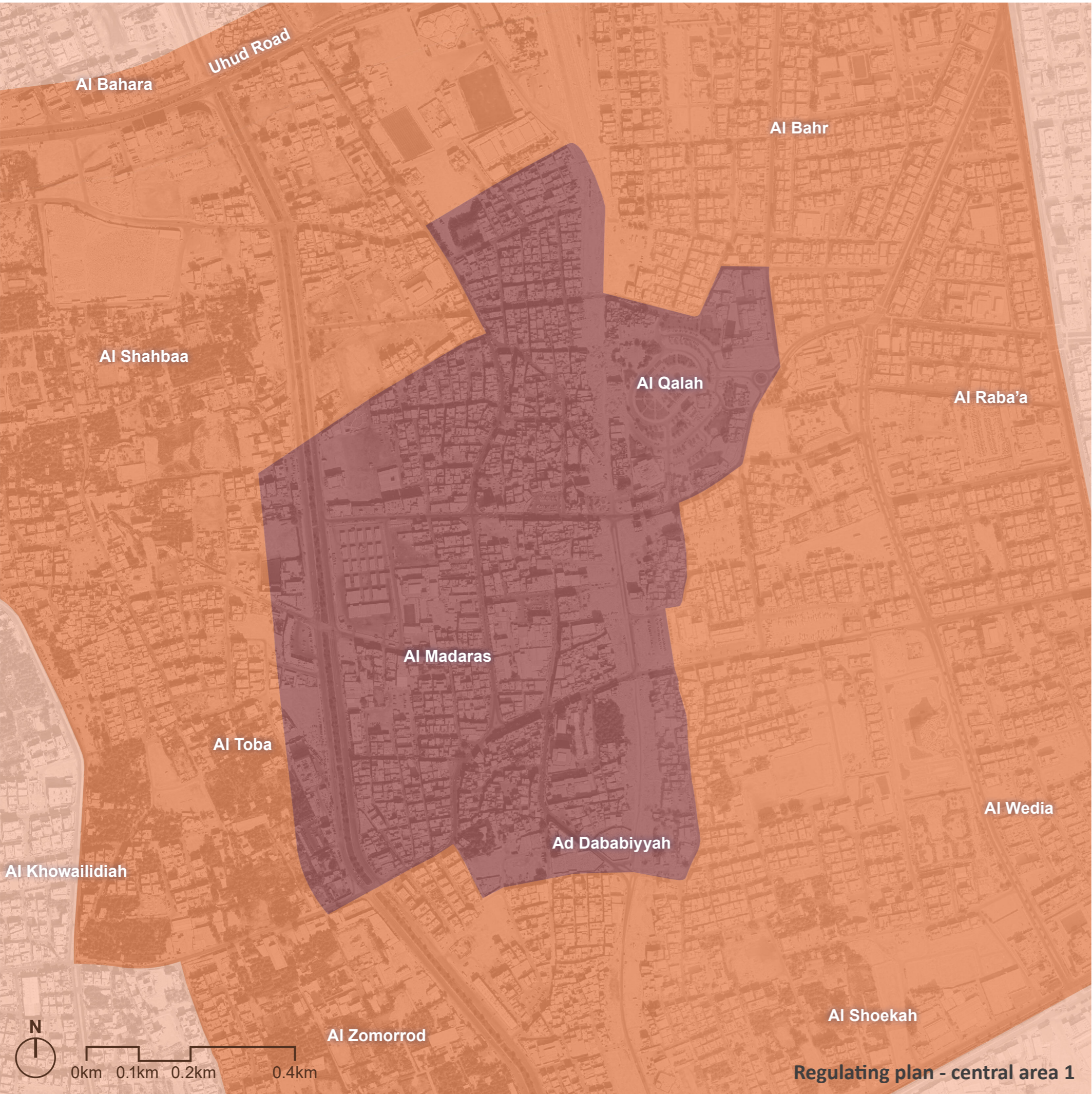
# عمارة واحات القطيف

## خرائط توزيع الأنماط المعمارية

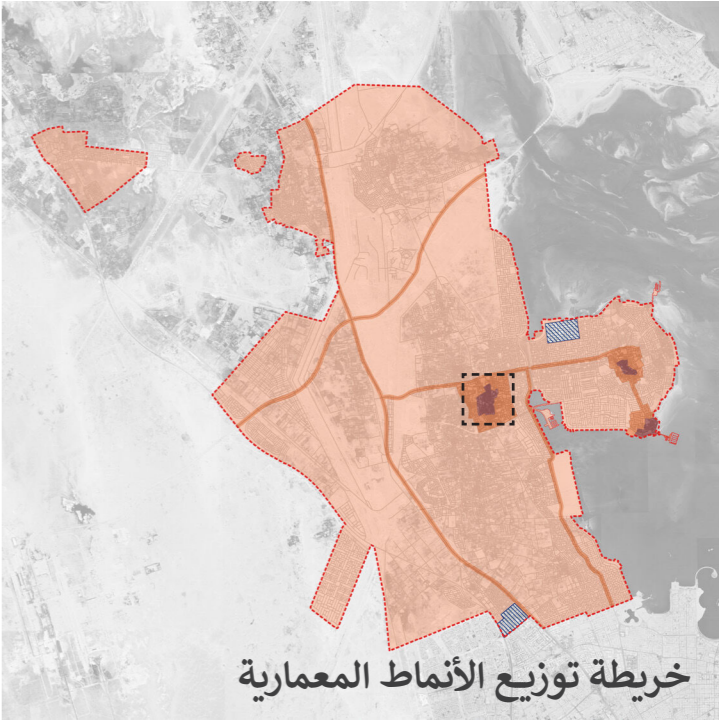
### الموجهات التصميمية


# القطيف

February 2025 **PLAN 2 OF 4** REV 1.0



- الحدود التنظيمية
- حدود المناطق المركزية
- المستوى الأول  
تقليدي
- المستوى الثاني  
تقليدي، انتقالي
- المستوى الثالث  
تقليدي، انتقالي، معاصر
- المناطق المستثناة

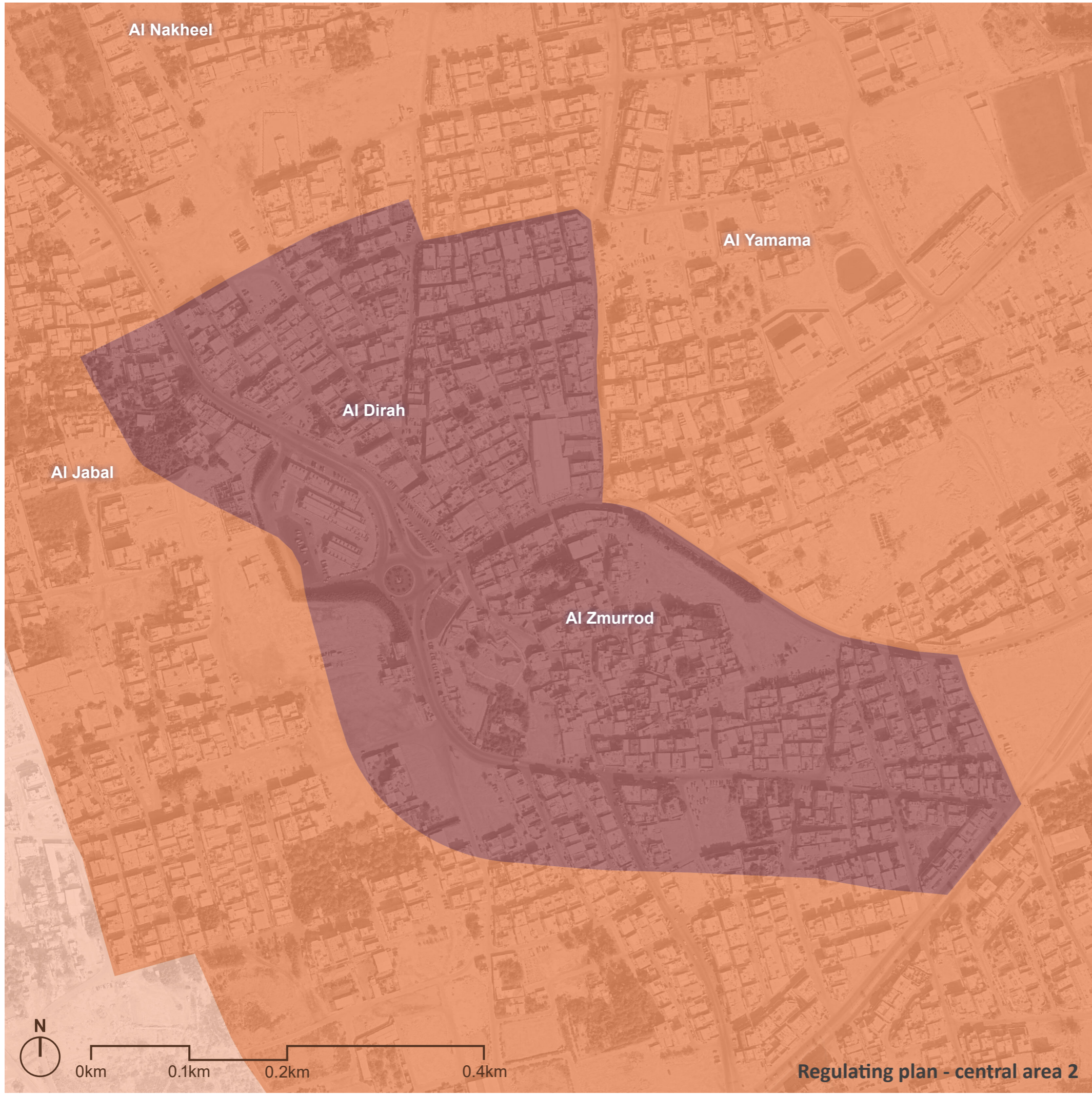










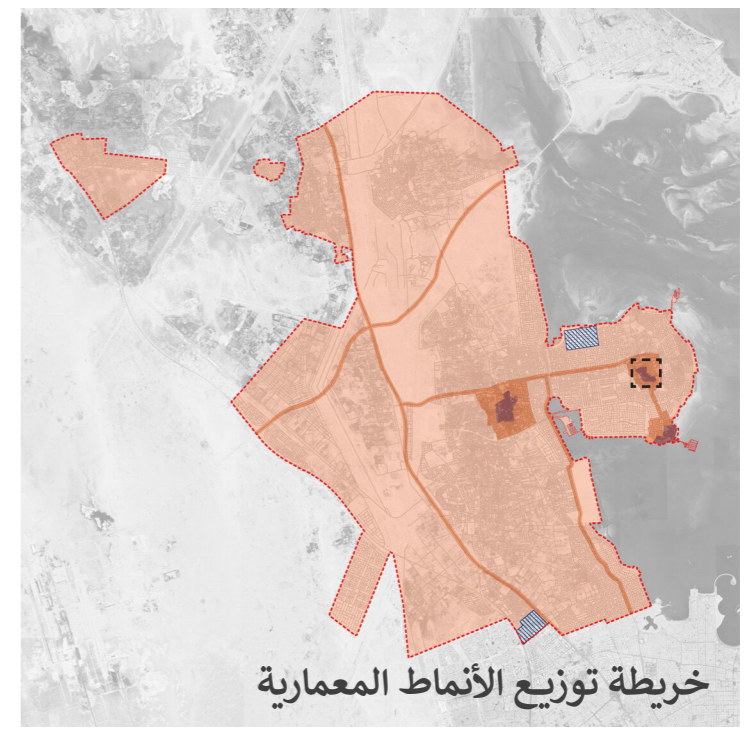
عمارة واحات القطيف  
خرائط توزيع الأنماط المعمارية  
الموجهات التصميمية

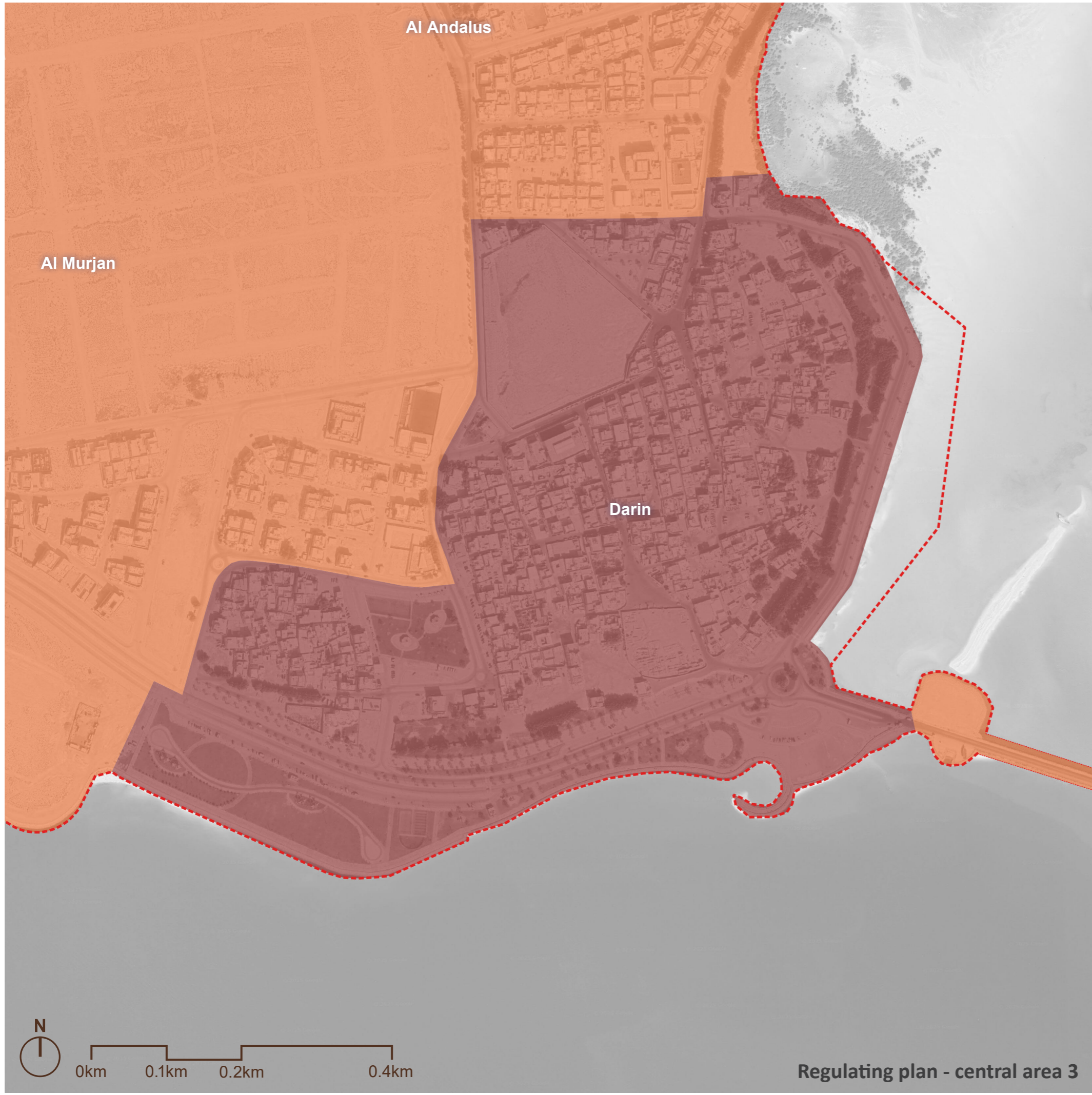
# القطيف

February 2025 **PLAN 3 OF 4** REV 1.0



- الحدود التنظيمية 
- حدود المناطق المركزية 
- المستوى الأول  
تقليدي 
- المستوى الثاني  
تقليدي، انتقالي 
- المستوى الثالث  
تقليدي، انتقالي، معاصر 
- المناطق المستثناة 





- الحدود التنظيمية
- حدود المناطق المركزية
- المستوى الأول  
تقليدي
- المستوى الثاني  
تقليدي، انتقالي
- المستوى الثالث  
تقليدي، انتقالي، معاصر
- المناطق المستثناة

